SEZIONI CONTABILI - TRATTO 1

N° Sez	TRATTO	Progressiva	RILEVATO			STRADA			SCOTICO			MATERALE GRADONATURA		
			Area	Volume	Volume cum.	Area	Volume	Volume cum.	Area	Volume	Volume cum.	Area	Volume	Volume cum.
			m^2	m^3	m^3	m^2	m^3	m^3	m^2	m^3	m^3	m^2	m^3	m^3
31	TRATTO 1	Station: 2+845.08	6.81	0.00	0.00	0.63	0.00	0.00	1.46	0.00	0.00	1.45	0.00	0.00
32	TRATTO 1	Station: 2+966.79	5.53	750.94	750.94	0.63	76.68	76.68	1.45	177.09	177.09	1.81	198.39	198.39
33	TRATTO 1	Station: 3+066.34	7.02	624.67	1375.62	0.63	62.72	139.39	1.56	149.82	326.91	1.58	168.74	367.12
34	TRATTO 1	Station: 3+145.52	6.06	517.84	1893.45	0.63	49.88	189.28	1.84	134.61	461.52	2.27	152.42	519.55
35	TRATTO 1	Station: 3+253.32	4.90	590.74	2484.20	0.63	67.91	257.19	1.57	183.80	645.32	1.40	197.81	717.36
36	TRATTO 1	Station: 3+344.17	5.88	489.68	2973.88	0.63	57.24	314.43	1.44	136.73	782.05	1.31	123.10	840.46
37	TRATTO 1	Station: 3+456.00	7.17	868.36	3842.24	0.63	70.45	384.88	2.17	201.85	983.90	3.30	257.77	1098.23
38	TRATTO 1	Station: 3+526.86	5.34	531.10	4373.33	0.63	44.64	429.52	1.51	130.38	1114.28	1.52	170.77	1269.00
39	TRATTO 1	Station: 3+564.66	3.65	169.91	4543.25	0.63	23.81	453.34	1.65	59.72	1174.00	1.13	50.08	1319.09

Regione Autonoma della Sardegna
Servizio del Genio civile di Oristano

REGOLARIZZAZIONE E ADEGUAMENTO DELLE ARGINATURE DEL RIO MOGORO NEL TRATTO INTERMEDIO (TRA IL PONTE FERROVIARIO E LA CONFLUENZA CON IL CANALE ACQUE ALTE) PER IL CONSEGUIMENTO DELLA PERCORRIBILITÀ SUL CORONAMENTO - ARGINE DESTRO

PROGETTO DEFINITIVO-ESECUTIVO

Allegato
9A

Scala
1:100

SEZIONI CONTABILI
DI PROGETTO
TRATTO 1

file

rev.	data	oggetto
00	06-2023	
01	09-2023	
02	11-2023	
03	07-2023	
04	07-2023	

SarLand
Ingegneria e Architettura

European Certification Institute
QUALITY MANAGEMENT SYSTEM ISO 9001:2015 CERTIFIED

ORDINE INGEGNERI PROVINCIA CAGLIARI
N. 5044 DOTT. ING. ALESSANDRO LAI

Ing. Alessandro Lai
Dott. Geol. Antonello P.L. Gellon
Ing. Alice Scanu
Ing. Marcello Mesina
Ing. Michele Francesco Mannai
Ing. Francesco Lai
Dott. Alessandro Milia

RESPONSABILE
DEL PROCEDIMENTO
Ing. Stefano Piga

LEGENDA
- 🟩 Rilevato
- ▨ Scotico
- ▒ Strada
- 🟨 Scotico Riutilizzato
- ▨ Gradonatura

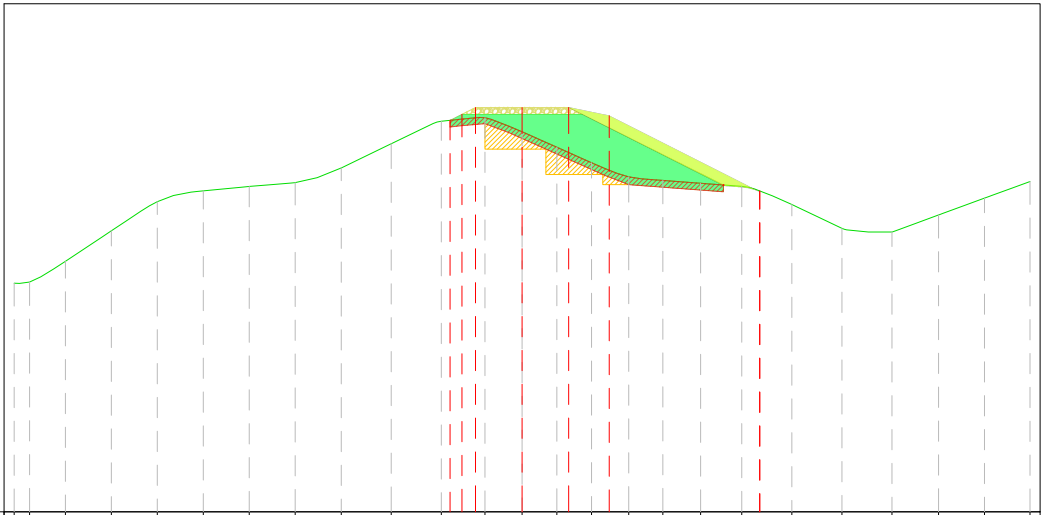

RIO MOGORO – ARGINE DESTRO
Sezione 31
Progressiva: 2+845.08
Scala: 1:100
Quota di Riferimento: 10.00

PROGRESSIVE TERRENO	-15.00, -14.54, -13.49, -12.13, -10.77, -9.42, -8.06, -6.70, -5.34, -3.86, -2.39, -1.10, 0.00, 1.03, 2.05, 3.15, 4.16, 5.27, 6.49, 7.97, 9.45, 10.93, 12.30, 13.66, 15.00
QUOTE TERRENO	16.75, 16.78, 17.40, 18.30, 19.16, 19.48, 19.61, 19.72, 20.15, 20.87, 21.53, 21.64, 21.22, 20.76, 20.31, 19.89, 19.78, 19.70, 19.61, 19.07, 18.37, 18.26, 18.76, 19.26, 19.75
PROGRESSIVE PROGETTO	-2.126, -1.775, -1.375, 1.375, 2.575, 7.020
QUOTE PROGETTO	21.56, 21.73, 21.93, 21.93, 21.93, 21.69, 19.47
DISTANZE PARZIALI PROGETTO	0.351, 0.400, 1.375, 1.375, 1.200, 4.445
DIFFERENZE QUOTE DI PROGETTO	0.00, 0.14, 0.30, 1.33, 1.61, 0.00

LEGENDA
- 🟩 Rilevato
- ▨ Scotico
- ▒ Strada
- 🟨 Scotico Riutilizzato
- ▨ Gradonatura

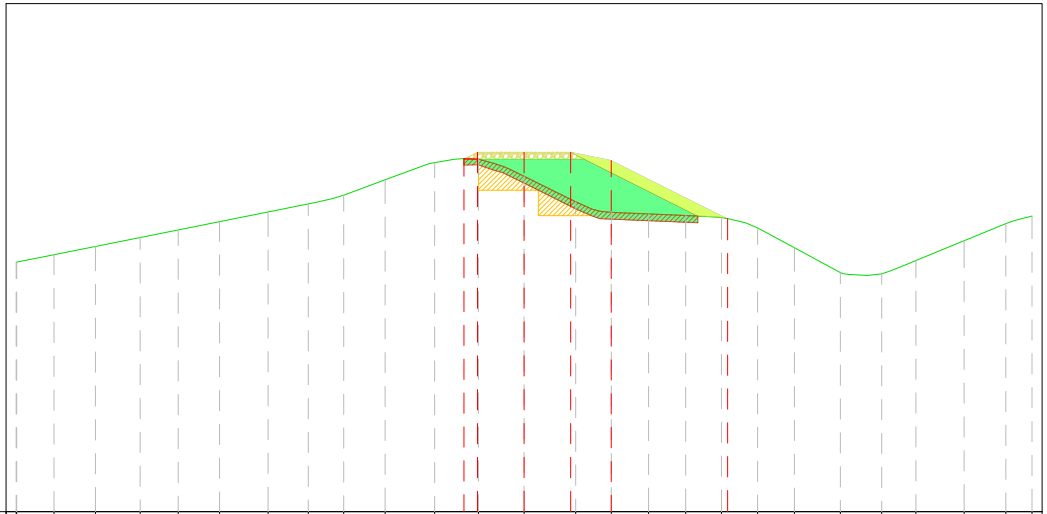

RIO MOGORO – ARGINE DESTRO
Sezione 36
Progressiva: 3+344.17
Scala: 1:100
Quota di Riferimento: 10.00

PROGRESSIVE TERRENO	-15.00, -13.88, -12.66, -11.34, -10.22, -8.99, -7.56, -6.37, -5.33, -4.10, -2.64, -1.35, 0.00, 1.52, 2.58, 3.68, 4.77, 5.83, 6.90, 7.98, 9.34, 10.56, 11.57, 13.00, 14.23, 15.00
QUOTE TERRENO	17.38, 17.59, 17.83, 18.09, 18.32, 18.56, 18.85, 19.09, 19.34, 19.80, 20.31, 20.41, 19.90, 19.15, 18.84, 18.79, 18.74, 18.69, 18.38, 17.79, 17.06, 17.02, 17.41, 18.00, 18.50, 18.73
PROGRESSIVE PROGETTO	-1.775, -1.375, 0.000, 1.375, 2.575, 6.012
QUOTE PROGETTO	20.41, 20.61, 20.61, 20.61, 20.37, 18.65
DISTANZE PARZIALI PROGETTO	0.400, 1.375, 1.375, 1.200, 3.437
DIFFERENZE QUOTE DI PROGETTO	-0.02, 0.20, 0.71, 1.38, 1.53, 0.00

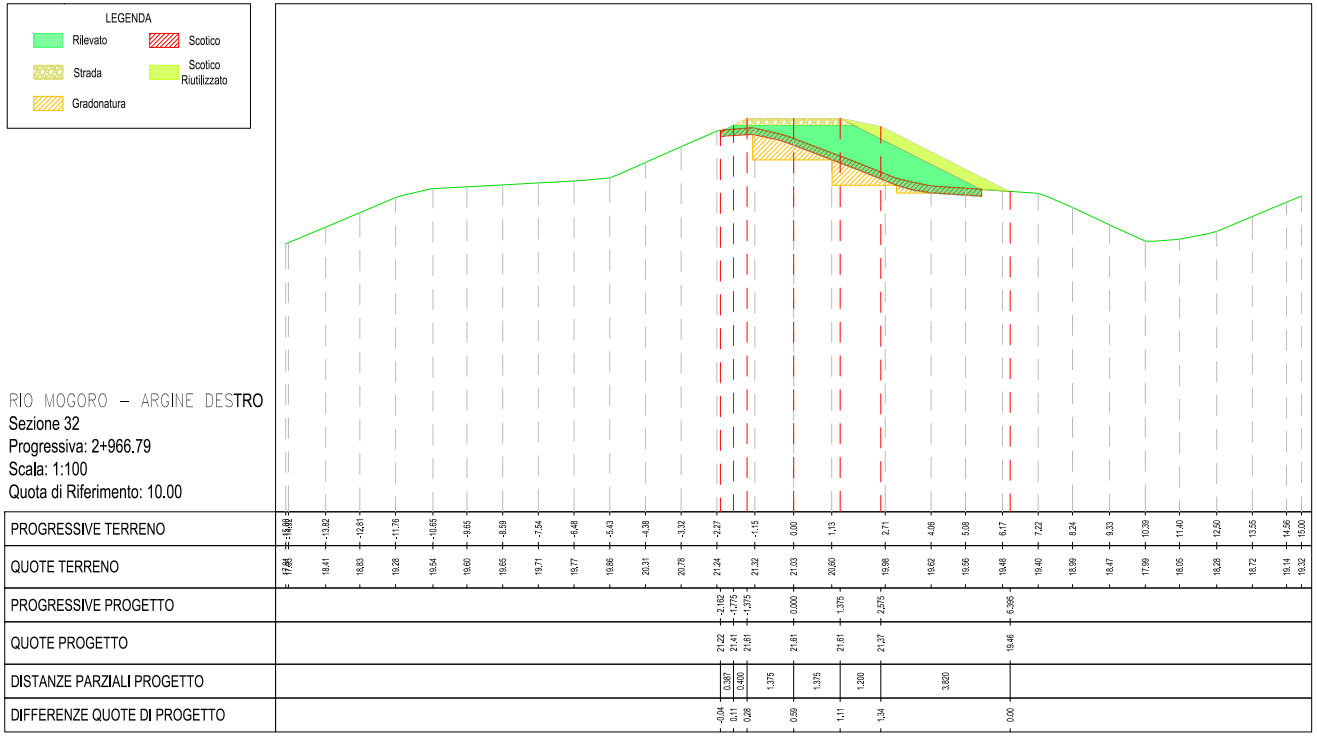
LEGENDA
Rilevato
Scotico
Strada
Scotico Riutilizzato
Gradonatura
PROGRESSIVE TERRENO
-15.00 -14.92 -13.82 -12.81 -11.76 -10.65 -9.65 -8.59 -7.54 -6.48 -5.43 -4.38 -3.32 -2.27 -1.15 0.00 1.13 2.71 4.06 5.08 6.17 7.22 8.24 9.33 10.39 11.40 12.50 13.55 14.56 15.00
QUOTE TERRENO
17.85 17.84 18.41 18.83 19.28 19.54 19.60 19.65 19.71 19.77 19.86 20.31 20.78 21.24 21.32 21.03 20.60 19.98 19.62 19.56 19.48 19.40 18.99 18.47 17.99 18.05 18.28 18.72 19.14 19.32
PROGRESSIVE PROGETTO
-2.162 -1.775 -1.375 0.000 1.375 2.575 6.395
QUOTE PROGETTO
21.22 21.41 21.61 21.61 21.61 21.37 19.46
DISTANZE PARZIALI PROGETTO
0.387 0.400 1.375 1.375 1.200 3.820
DIFFERENZE QUOTE DI PROGETTO
-0.04 0.11 0.28 0.59 1.11 1.34 0.00

RIO MOGORO – ARGINE DESTRO
Sezione 32
Progressiva: 2+966.79
Scala: 1:100
Quota di Riferimento: 10.00

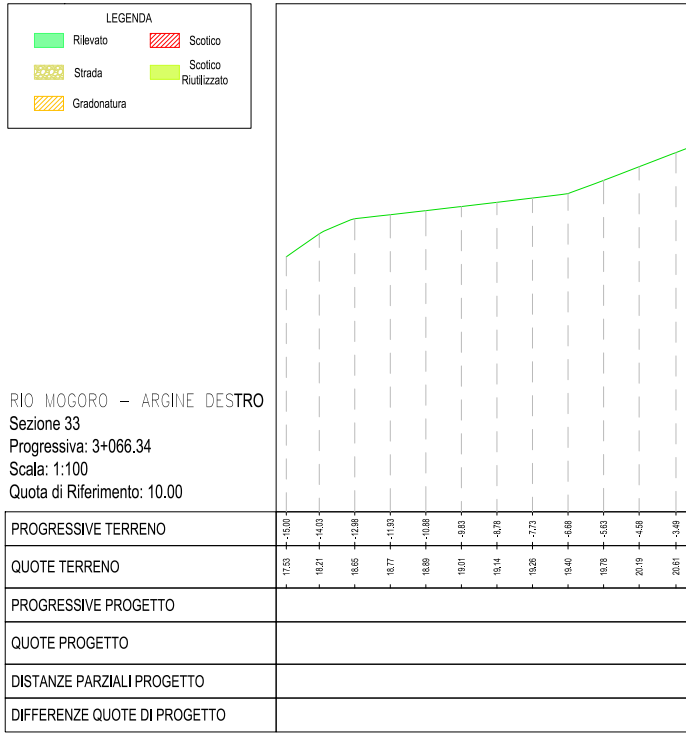
LEGENDA
Rilevato
Scotico
Strada
Scotico Riutilizzato
Gradonatura
PROGRESSIVE TERRENO
-15.00 -14.03 -12.98 -11.93 -10.88 -9.83 -8.78 -7.73 -6.68 -5.63 -4.58 -3.49
QUOTE TERRENO
17.53 18.21 18.65 18.77 18.89 19.01 19.14 19.26 19.40 19.78 20.19 20.61
PROGRESSIVE PROGETTO
QUOTE PROGETTO
DISTANZE PARZIALI PROGETTO
DIFFERENZE QUOTE DI PROGETTO

RIO MOGORO – ARGINE DESTRO
Sezione 33
Progressiva: 3+066.34
Scala: 1:100
Quota di Riferimento: 10.00

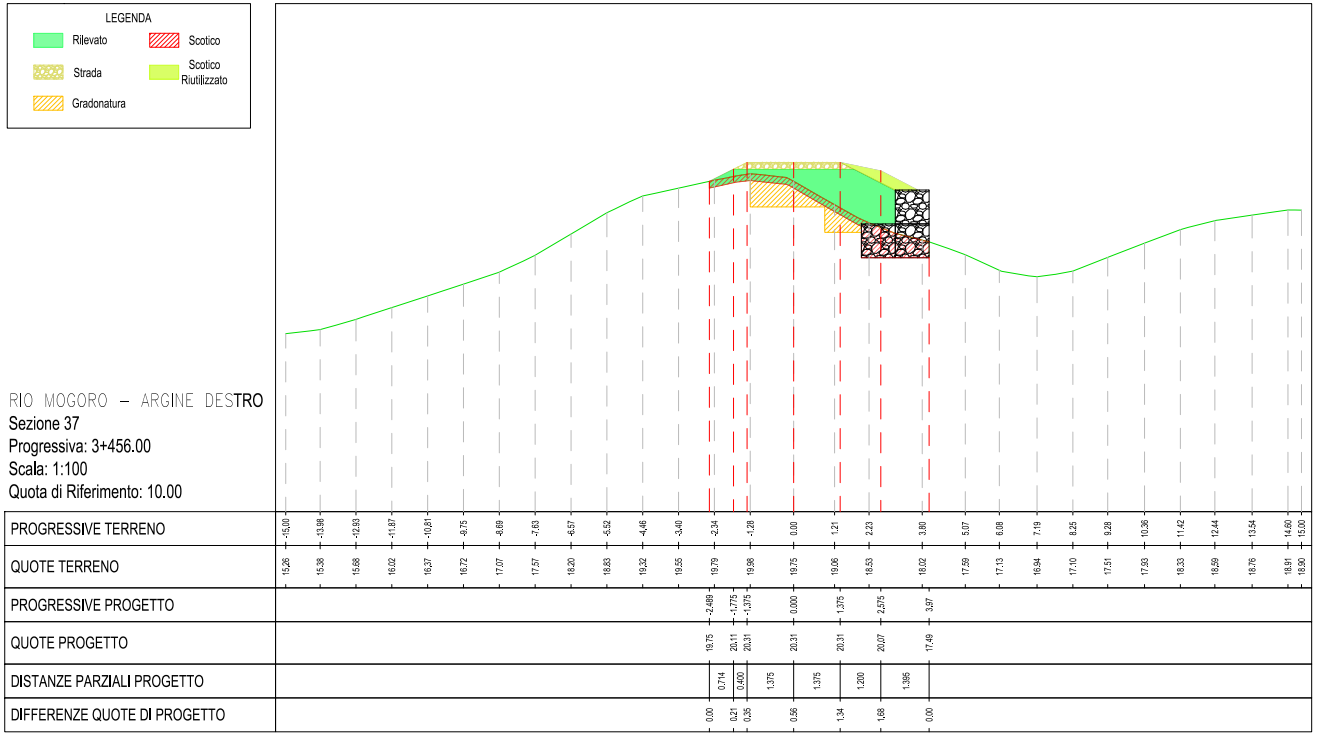
LEGENDA
Rilevato
Scotico
Strada
Scotico Riutilizzato
Gradonatura
PROGRESSIVE TERRENO
-15.00 -13.98 -12.93 -11.87 -10.81 -9.75 -8.69 -7.63 -6.57 -5.52 -4.46 -3.40 -2.34 -1.28 0.00 1.21 2.23 3.80 5.07 6.08 7.19 8.25 9.28 10.36 11.42 12.44 13.54 14.60 15.00
QUOTE TERRENO
15.26 15.38 15.68 16.02 16.37 16.72 17.07 17.57 18.20 18.83 19.32 19.55 19.79 19.98 19.75 19.06 18.53 18.02 17.59 17.13 16.94 17.10 17.51 17.93 18.33 18.59 18.76 18.91 18.90
PROGRESSIVE PROGETTO
-2.489 -1.775 -1.375 0.000 1.375 2.575 3.97
QUOTE PROGETTO
19.75 20.11 20.31 20.31 20.31 20.07 17.49
DISTANZE PARZIALI PROGETTO
0.714 0.400 1.375 1.375 1.200 1.395
DIFFERENZE QUOTE DI PROGETTO
0.00 0.21 0.35 0.56 1.34 1.68 0.00

RIO MOGORO – ARGINE DESTRO
Sezione 37
Progressiva: 3+456.00
Scala: 1:100
Quota di Riferimento: 10.00

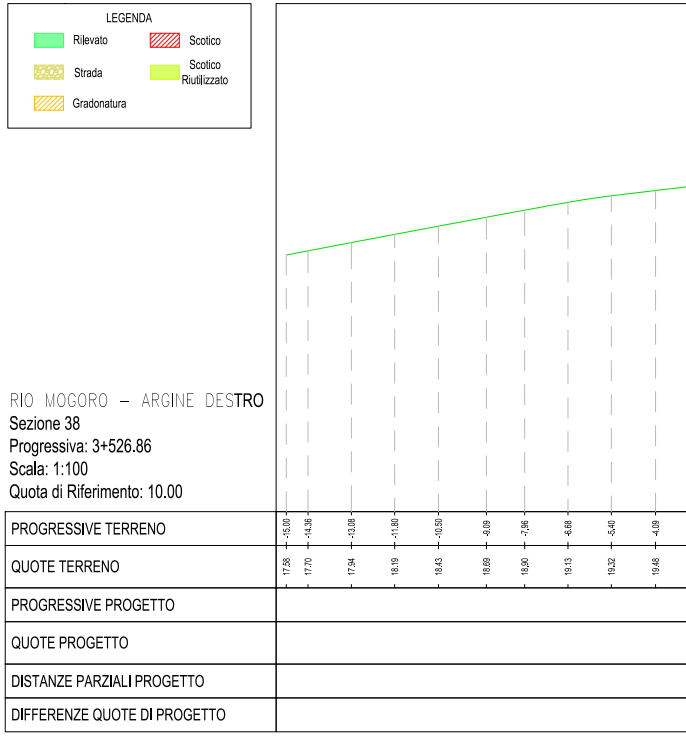
LEGENDA
Rilevato
Scotico
Strada
Scotico Riutilizzato
Gradonatura
PROGRESSIVE TERRENO
-15.00 -14.36 -13.08 -11.80 -10.50 -9.09 -7.96 -6.68 -5.40 -4.09
QUOTE TERRENO
17.58 17.70 17.94 18.19 18.43 18.69 18.90 19.13 19.32 19.48
PROGRESSIVE PROGETTO
QUOTE PROGETTO
DISTANZE PARZIALI PROGETTO
DIFFERENZE QUOTE DI PROGETTO

RIO MOGORO – ARGINE DESTRO
Sezione 38
Progressiva: 3+526.86
Scala: 1:100
Quota di Riferimento: 10.00

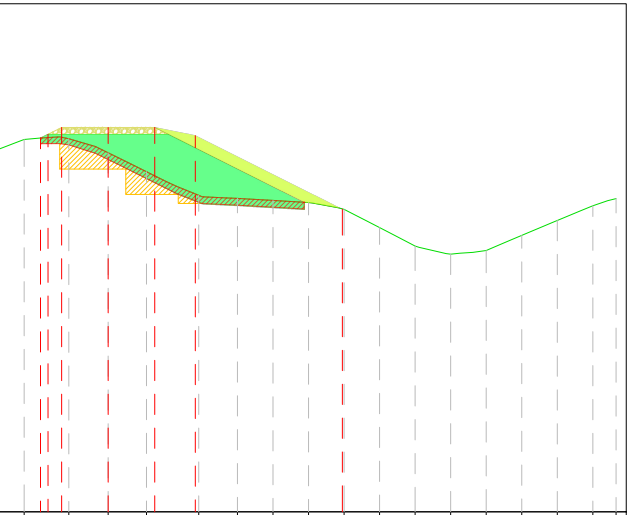

-2.48	20.99				
		-1.997	21.04	0.222	0.00
		-1.776	21.15	0.401	0.10
		-1.375	21.35	1.375	0.29
-1.16	21.01				
0.00	20.60	0.000	21.35	1.375	0.75
1.13	20.04				
		1.375	21.35	1.199	1.43
		2.574	21.11	4.342	1.72
2.67	19.35				
3.82	19.25				
4.87	19.19				
5.92	19.13				
		6.917	18.94		-0.01
6.97	18.93				
8.02	18.39				
9.07	17.85				
10.12	17.61				
11.17	17.72				
12.22	18.16				
13.26	18.60				
14.31	19.04				
15.00	19.25				

LEGENDA
🟩 Rilevato
▨ Scotico
▒ Strada
🟨 Scotico Riutilizzato
▨ Gradonatura

RIO MOGORO – ARGINE DESTRO
Sezione 34
Progressiva: 3+145.52
Scala: 1:100
Quota di Riferimento: 10.00

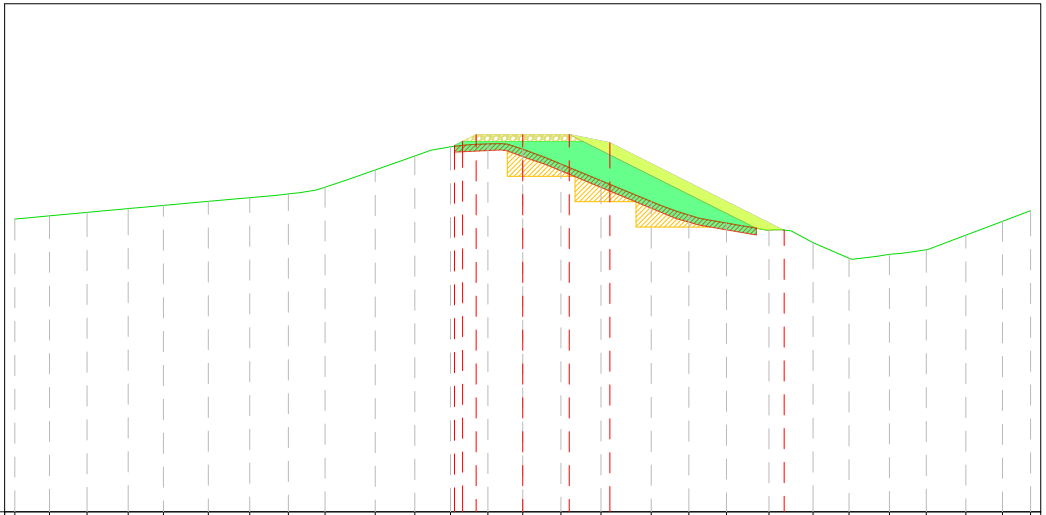

PROGRESSIVE TERRENO	QUOTE TERRENO	PROGRESSIVE PROGETTO	QUOTE PROGETTO	DISTANZE PARZIALI PROGETTO	DIFFERENZE QUOTE DI PROGETTO
-15.00	18.64				
-13.98	18.74				
-12.87	18.84				
-11.65	18.95				
-10.61	19.05				
-9.29	19.17				
-8.06	19.28				
-6.92	19.39				
-5.84	19.58				
-4.36	20.09				
-3.19	20.51				
-2.13	20.78				
		-2.014	20.82	0.239	0.02
		-1.775	20.94	0.400	0.12
		-1.375	21.14	1.375	0.29
-1.03	20.86				
	20.71		21.14	1.375	
1.13	20.27				
		1.375	21.14	1.200	0.97
2.31	19.78				
		2.575	20.90	5.147	1.23
3.79	19.16				
4.91	18.76				
6.02	18.53				
7.27	18.31				
		7.721	18.04		0.00
8.57	17.95				
9.64	17.49				
10.83	17.60				
11.92	17.74				
13.09	18.17				
14.17	18.58				
15.00	18.89				

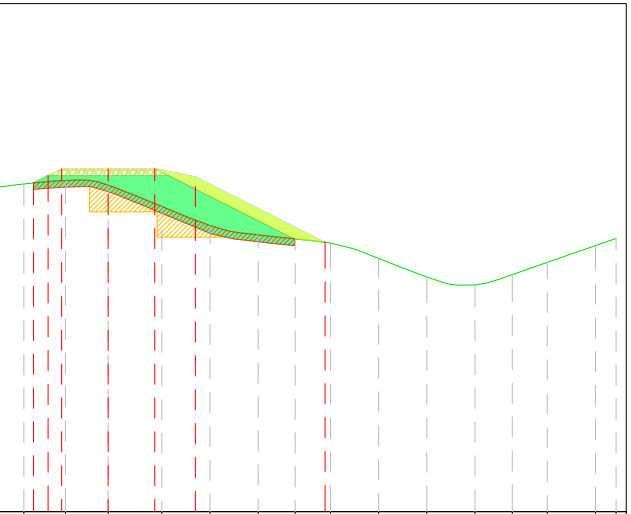

-2.49	19.67				
		-2.207	19.71	0.432	0.00
		-1.775	19.92	0.400	0.18
		-1.375	20.12	1.375	0.35
-1.26	19.78				
0.00	19.64	0.000	20.12	1.375	0.48
		1.375	20.12	1.200	1.02
1.58	19.01				
		2.575	19.61	3.831	1.00
3.01	18.45				
4.43	18.17				
5.52	18.05				
		6.406	17.97		0.01
6.56	17.93				
7.99	17.47				
9.41	16.93				
10.83	16.69				
11.94	17.00				
12.97	17.36				
14.39	17.85				
15.00	18.06				

LEGENDA

🟩 Rilevato
▨ Scotico
▨ Strada
🟩 Scotico Riutilizzato
▨ Gradonatura

RIO MOGORO – ARGINE DESTRO
Sezione 35
Progressiva: 3+253.32
Scala: 1:100
Quota di Riferimento: 10.00

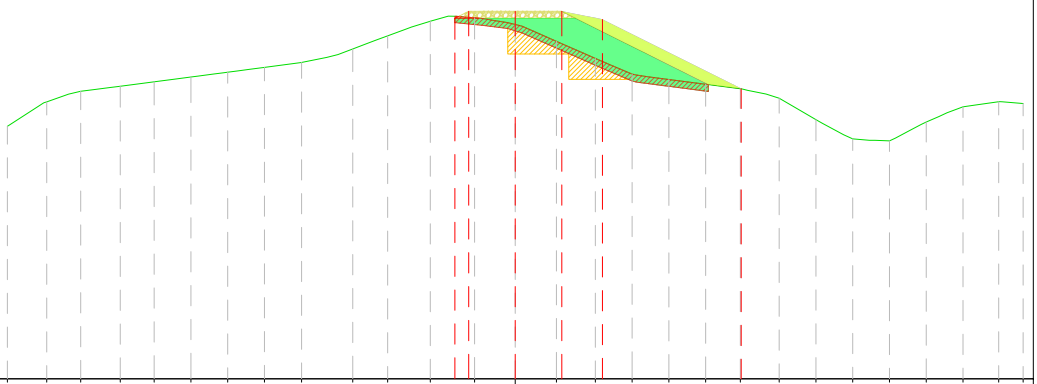

PROGRESSIVE TERRENO	QUOTE TERRENO	PROGRESSIVE PROGETTO	QUOTE PROGETTO	DISTANZE PARZIALI PROGETTO	DIFFERENZE QUOTE DI PROGETTO
-15.00	17.46				
-13.84	18.18				
-12.84	18.49				
-11.67	18.64				
-10.66	18.77				
-9.58	18.91				
-8.49	19.05				
-7.41	19.19				
-6.31	19.34				
-4.80	19.74				
-3.77	20.13				
-2.51	20.56				
		-1.784	20.64	0.409	-0.06
		-1.375	20.85	1.375	0.18
-1.20	20.66				
	20.46		20.85	1.375	
1.22	19.96				
		1,375	20,85	1,200	0,96
2.37	19.46				
		2,575	20,61	4,098	1,24
3,45	19,00				
4,54	18,84				
5,62	18,70				
6,65	18,56	6,673	18,56		0,00
7,79	18,29				
8,88	17,65				
9.97	17.08				
11.05	17.03				
12.14	17.58				
13.22	18.03				
14.28	18.18				
15.00	18.13				